








ZEICHENERKLÄRUNG

Bestand

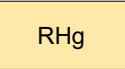
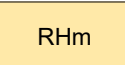
Gehölze

-  Einzelbäume/Überhälter
-  HWy Typischer Knick (mit Nummer) geschützt gemäß § 21 (1) Nr. 4 LNatSchG i.V.m. § 30 (2) BNatSchG
- hk frisch geknickt
-  HBy Sonstiges Gebüsch

Flächen für die Landwirtschaft und Grünland

-  AAy Intensivacker
-  GAY artenarmes Wirtschaftsgrünland

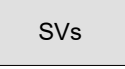
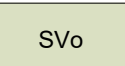
Ruderalbewuchs

-  RHg Ruderale Grasflur
-  RHm Ruderale Staudenfluren frischer Standorte

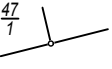

Gewässer

-  FGy Sonstiger Graben (z.T. temporär)

Verkehrsflächen und begleitende Biotope

-  SVs vollversiegelte Verkehrsfläche/Straße
-  SVo Straßenbegleitgrün ohne Gehölze

Sonstige Planzeichen

-  $\frac{47}{1}$ Flurstücksgrenze, Flurstücksnummer
-  Geltungsbereich des Bebauungsplanes Nr. 4

Gemeinde Hamfelde
 Bebauungsplan Nr. 4
 Biotop- und Nutzungstypenkartierung

Datum: 04.04.2022 Projekt-Nr. P608 Maßstab 1:1.000



STADTPLANER UND
 INGENIEURE GMBH

■ Elisabeth-Haseloff-Straße 1
 23564 Lübeck
 Tel.: 0451 / 610 20-26
 luebeck@prokom-planung.de

□ Richardstraße 47
 22081 Hamburg
 Tel.: 040 / 22 94 64-14
 hamburg@prokom-planung.de